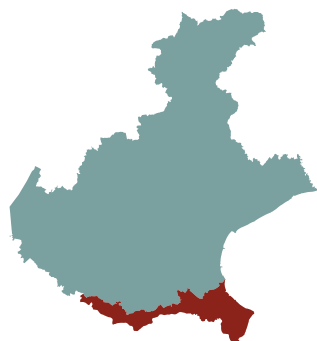


GAL Polesine Delta del Po



Indirizzo: P.za Madonna San Luca, 9

Città: Bosaro (RO) **Cap:** 45033

Tel: 0425 1687033 **Fax:** 0425 1880223

Sito: www.galdeltapo.it

Email: deltapo@galdeltapo.it

Contatto: Stefano Fracasso (Direttore GAL)

Comuni coinvolti:

Salara, Stienta, Taglio di Po, Trecenta, Porto Viro, Polesella, Villanova Marchesana, Crespino, Bagnolo di Po, Bergantino, Bosaro, Calto, Canaro, Adria, Castelmassa, Castelnovo Bariano, Porto Tolle, Corbola, Rosolina, Ficarolo, Papozze, Pontecchio Polesine, Ceneselli, Pincara, Fiesso Umbertiano, Occhiobello, Melara, Loreo, Guarda Veneta, Gavello, Gaiba, Frassinelle Polesine, Ariano nel Polesine

IL GRUPPO DI AZIONE LOCALE

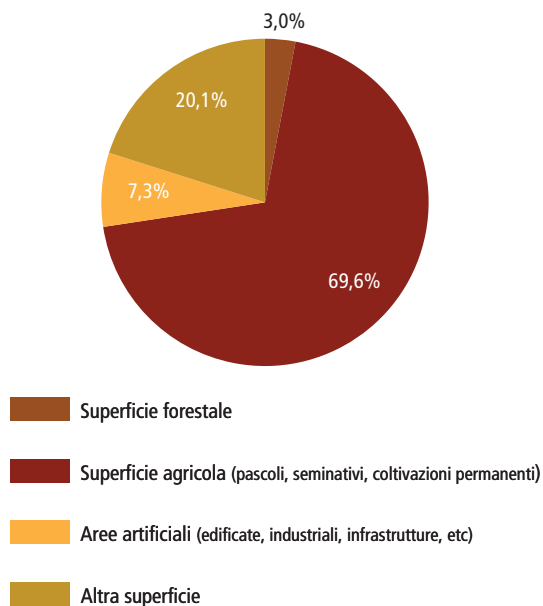
Il GAL, costituito nel 1994, è una Associazione composta da 34 soci (25 pubblici e 9 privati), rappresentativi delle principali componenti istituzionali, economiche e sociali del territorio.

Il GAL ha partecipato alle precedenti esperienze di programmazione comunitaria Leader II, Leader+ e Leader-Asse IV nella programmazione 2007-2013.

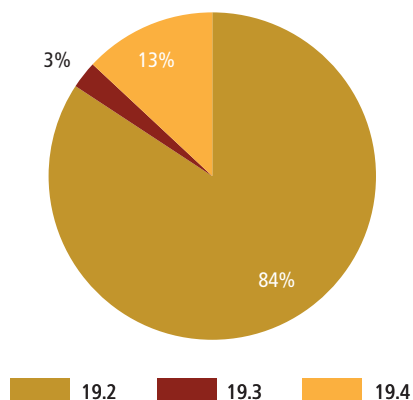
IL TERRITORIO

- Il territorio, di pianura, è caratterizzato interamente da aree rurali intermedie (33 comuni).
- Area di intervento: 1.324 km² (il 7% della superficie regionale) dei quali 97,11 km² (7,3%) ricadono in parchi nazionali o regionali.
- 133.814 abitanti (il 3% della popolazione regionale)
- 33 comuni coinvolti (il 6% della regione) dei quali:
 - 33 sono comuni di pianura
 - Il 3% dei comuni (1) sono “Piccoli comuni” fino a 1000 ab.
 - 7 comuni rientrano nella strategia “Aree Interne” – ossia significativamente distanti dai principali centri di offerta di servizi essenziali (istruzione, salute e mobilità).
- Uso del suolo nell’area del GAL:
 - 3% superficie forestale
 - 69,6% superficie agricola (pascoli, seminativi, coltivazioni permanenti)
 - 7,3% aree artificiali (edificate, industriali, infrastrutture, etc)
 - 20,1% altra superficie

USO DEL SUOLO NELL'AREA DEL GAL



RISORSE FINANZIARIE PER SOTTOMISURA



LA STRATEGIA DI SVILUPPO LOCALE

Viaggio verso il Delta del grande fiume: un Po da scoprire

I principali ambiti tematici e di intervento individuati dal GAL per la definizione della propria SSL sono:

- Diversificazione economica e sociale nelle aree rurali
- Turismo sostenibile

Una quota significativa delle risorse pubbliche, circa l'84% sono destinate alle azioni per lo sviluppo locale, fra le quali assume una particolare importanza il sostegno a investimenti di fruizione pubblica in infrastrutture ricreative, informazioni turistiche e infrastrutture turistiche su piccola scala (misura 19.2 Strategie di Sviluppo Locale).

Il 3% delle risorse sono riservate alla realizzazione di progetti di cooperazione, fra i quali: MAB UNESCO - Riserva della biosfera delta del Po; Biosfera coast to coast: dal delta del Po all'Appennino seguendo i percorsi della fede (misura 19.3 Cooperazione Leader). Il restante 13% viene utilizzato per la gestione del Piano di Azione e la realizzazione di azioni di animazione, comunicazione e accompagnamento a livello locale per gli attori pubblici e privati, le imprese, gli enti locali e la popolazione (misura 19.4 Costi di esercizio e di animazione).