



La Misura 19 in Valle d'Aosta è dedicata a sostenere lo sviluppo locale tramite l'approccio partecipativo LEADER.

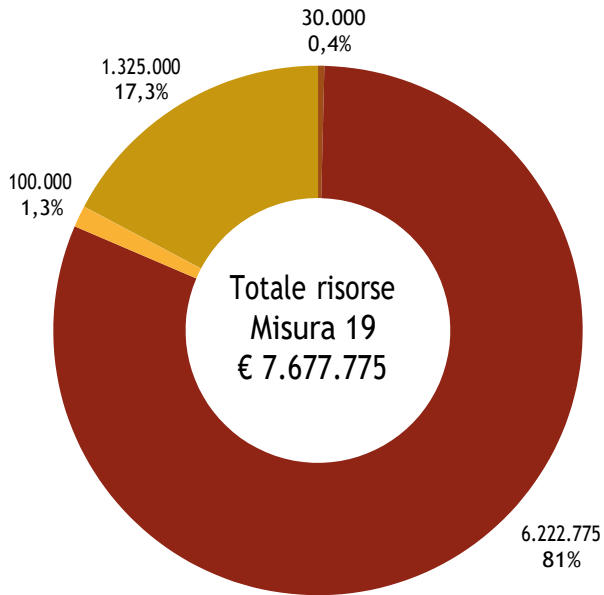
La Strategia di Sviluppo Locale proposta dal GAL Valle d'Aosta è principalmente finalizzata a sostenere:

- Turismo sostenibile.

LEADER INTERVIENE

- Nel 93% del territorio regionale
- Dove risiedono 91.841 abitanti
- Coinvolgendo 73 comuni

RISORSE M19 PER SOTTOMISURA



19.1

Sostegno preparatorio

19.2

Sostegno all'esecuzione degli interventi nell'ambito della strategia di sviluppo locale di tipo partecipativo

19.3

Preparazione e realizzazione delle attività di cooperazione del GAL

19.4

Sostegno per i costi di gestione e animazione



GAL Valle d'Aosta



Indirizzo: Piazza Chanoux, 45 **Città:** : Aosta (AO)

Cap: 11100 **Tel:** 0165 524302

Sito: www.gal.vda.it **Email:** info@gal.vda.it

Contatto: Camillo Rosset (Presidente GAL)

Comuni coinvolti:

Allein, Antey-Saint-Andrè, Arnad, Arvier, Avise, Ayas, Aymavilles, Bard, Bionaz, Brissogne, Brusson, Challand-Saint-Anselme, Challand-Saint-Victor, Chambave, Chamois, Champdepraz, Champorcher, Charvensod, Chatillon, Cogne, Courmayeur, Donnas, Doues, Emarèse, Etroubles, Fénis, Fontainemore, Gaby, Gignod, Gressan, Gressoney-La-Trinitè, Gressoney-Saint-Jean, Hone, Introd, Issime, Issogne, Jovencan, La Magdeleine, La Salle, La Thuile, Lillianes, Montjovet, Morgex, Nus, Ollomont, Oyace, Perloz, Pollein, Pontboset, Pontey, Pont-Saint-Martin, Prè-Saint-Didier, Quart, Rhemes-Notre-Dame, Rhemes-Saint-Georges, Roisan, Saint-Christophe, Saint-Denis, Saint-Marcel, Saint-Nicolas, Saint-Oyen, Saint-Pierre,

Saint-Rhémy-en-Bosses, Saint-Vincent, Sarre, Torgnon, Valgrisenche, Valpelline, Valsavarenche, Valtournenche, Verrayes, Verrès, Villeneuve

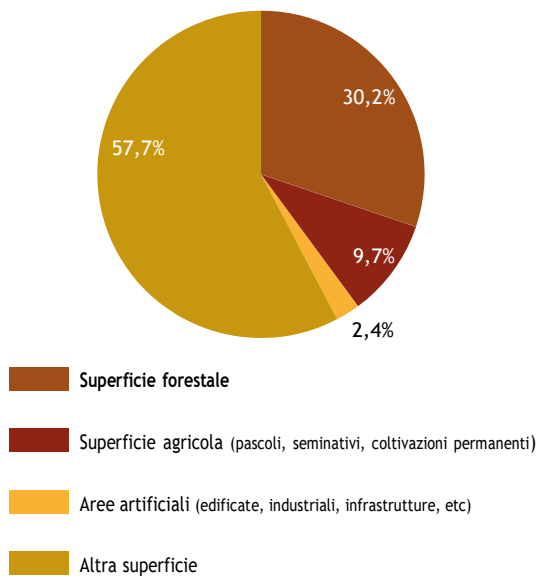
IL GRUPPO DI AZIONE LOCALE

Il GAL, costituito nel 2016, è un'Associazione senza scopo di lucro, composta da 83 soci (75 pubblici e 8 privati), rappresentativi delle principali componenti istituzionali, economiche e sociali del territorio.

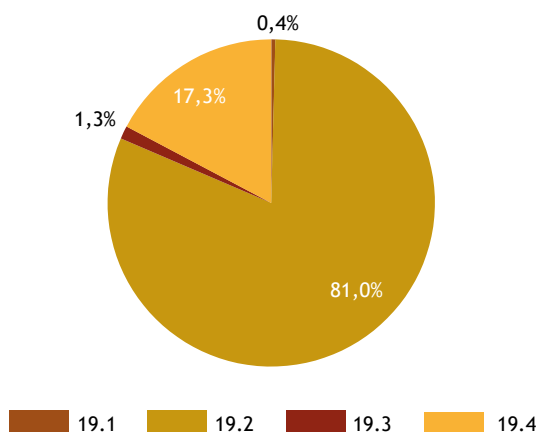
IL TERRITORIO

- Il territorio, montano, è caratterizzato interamente da zone con problemi complessivi di sviluppo (73 Comuni).
- Area di intervento: 3.029,90 km² (il 93% della superficie regionale) dei quali 433,18 km² (14,3%) ricadono in parchi nazionali o regionali.
- 91.841 abitanti (il 73% della popolazione regionale)
- 73 comuni coinvolti (il 97% della regione) dei quali:
 - 73 sono comuni montani
 - Il 58% dei comuni (42) sono "Piccoli comuni" fino a 1000 ab.
 - 43 comuni rientrano nella strategia "Aree Interne" – ossia significativamente distanti dai principali centri di offerta di servizi essenziali (istruzione, salute e mobilità).
- Uso del suolo nell'area del GAL:
 - 30,2% superficie forestale
 - 9,7% superficie agricola (pascoli, seminativi, coltivazioni permanenti)
 - 2,4% aree artificiali (edificate, industriali, infrastrutture, etc)
 - 57,8% altra superficie

USO DEL SUOLO NELL'AREA DEL GAL



RISORSE FINANZIARIE PER SOTTOMISURA



LA STRATEGIA DI SVILUPPO LOCALE

Une Vallée d'Aoste à soutenir et découvrir en réseau

Il principale ambito tematico e di intervento individuato dal GAL per la definizione della propria SSL è il turismo sostenibile.

Una quota significativa delle risorse pubbliche, circa l'81% sono destinate alle azioni per lo sviluppo locale, fra le quali assume una particolare importanza il sostegno per la cooperazione tra piccoli operatori per organizzare processi di lavoro in comune e condividere impianti e risorse, nonché per lo sviluppo e la commercializzazione dei servizi turistici (misura 19.2 Strategie di Sviluppo Locale).

L'1% delle risorse sono riservate alla realizzazione di progetti di cooperazione (misura 19.3 Cooperazione Leader).

Il restante 17% viene utilizzato per la gestione del Piano di Azione e la realizzazione di azioni di animazione, comunicazione e accompagnamento a livello locale per gli attori pubblici e privati, le imprese, gli enti locali e la popolazione (misura 19.4 Costi di esercizio e di animazione).