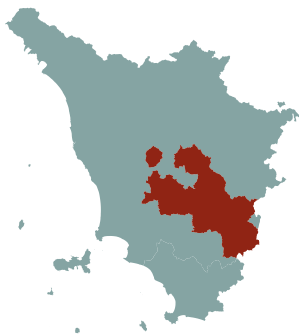


## GAL Leader Siena



**Indirizzo:** Via Adua, 19

**Città:** Abbadia San Salvatore (SI)      **Cap:** 53021

**Tel:** 0577 775067

**Sito:** [www.leadersiena.it](http://www.leadersiena.it)

**Email:** [info@leadersiena.it](mailto:info@leadersiena.it)

**Contatto:** Claudio Galletti (Presidente GAL)

### Comuni coinvolti:

Abbadia San Salvatore, Asciano, Buonconvento, Casole d'Elsa, Castellina in Chianti, Castelnuovo Berardenga, Castiglione d'Orcia, Cetona, Chianciano Terme, Chiusdino, Gaiole in Chianti, Montalcino, Montepulciano, Monteroni d'Arbia, Monticiano, Murlo, Piancastagnaio, Pienza, Radda in Chianti, Radicofani, Radicondoli, Rapolano Terme, San Casciano dei Bagni, San Gimignano, San Giovanni d'Asso, San Quirico d'Orcia, Sarteano, Sovicille, Torrita di Siena, Trequanda

### IL GRUPPO DI AZIONE LOCALE

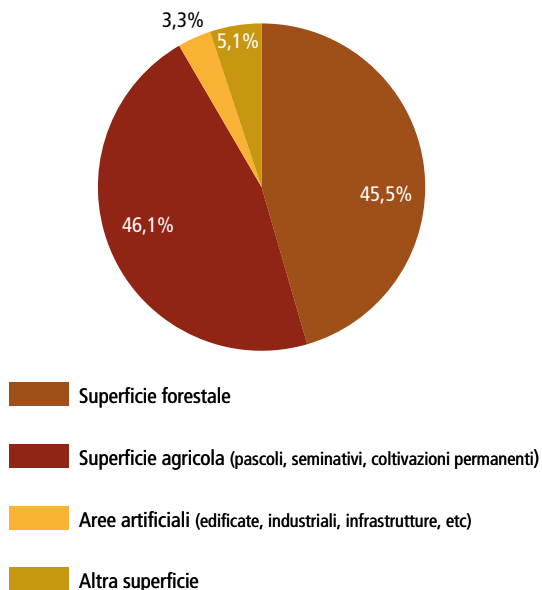
Il GAL, costituito nel 1996, è una Società cooperativa a responsabilità limitata composta da 31 soci (16 pubblici e 15 privati), rappresentativi delle principali componenti istituzionali, economiche e sociali del territorio.

Il GAL ha partecipato alle precedenti esperienze di programmazione comunitaria Leader II, Leader+ e Leader-Asse IV nella programmazione 2007-2013.

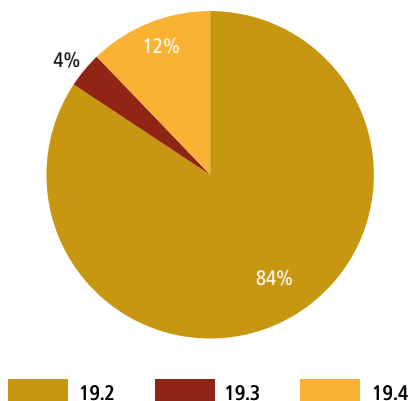
### IL TERRITORIO

- Il territorio, prevalentemente collinare, è caratterizzato da aree rurali intermedie (27 comuni) associate ad altre aree con problemi di sviluppo (3 comuni).
- Area di intervento: 3.303 km<sup>2</sup> (il 14% della superficie regionale) dei quali 110,45 km<sup>2</sup> (3,3%) ricadono in parchi nazionali o regionali.
- 132.998 abitanti (il 4% della popolazione regionale)
- 30 comuni coinvolti (l'11% della regione) dei quali:
  - 27 collinari e 3 montani
  - Il 7% dei comuni (2) sono "Piccoli comuni" fino a 1000 ab.
  - 21 comuni rientrano nella strategia "Aree Interne" – ossia significativamente distanti dai principali centri di offerta di servizi essenziali (istruzione, salute e mobilità)
- Uso del suolo nell'area del GAL:
  - 45,5% superficie forestale
  - 46,1% superficie agricola (pascoli, seminativi, coltivazioni permanenti)
  - 3,3% aree artificiali (edificate, industriali, infrastrutture, etc)
  - 5,1% altra superficie

## USO DEL SUOLO NELL'AREA DEL GAL



## RISORSE FINANZIARIE PER SOTTOMISURA



## LA STRATEGIA DI SVILUPPO LOCALE

### *Piano di Sviluppo Locale Siena*

I principali ambiti tematici e di intervento individuati dal GAL per la definizione della propria SSL sono:

- Turismo sostenibile
- Valorizzazione beni culturali e patrimonio artistico legato al territorio
- Riqualificazione urbana con la creazione di servizi e spazi inclusivi per la comunità

Una quota significativa delle risorse pubbliche, circa l'84% sono destinate alle azioni per lo sviluppo locale, fra le quali assume una particolare importanza il sostegno a investimenti a favore della trasformazione/commercializzazione e/o dello sviluppo dei prodotti agricoli (misura 19.2 Strategie di Sviluppo Locale).

Il 4% delle risorse sono riservate alla realizzazione di progetti di cooperazione, fra i quali: Distretto del turismo attivo; Traversa di raccordo fra le vie romipete, francigene e teutonica (misura 19.3 Cooperazione Leader).

Il restante 12% viene utilizzato per la gestione del Piano di Azione e la realizzazione di azioni di animazione, comunicazione e accompagnamento a livello locale per gli attori pubblici e privati, le imprese, gli enti locali e la popolazione (misura 19.4 Costi di esercizio e di animazione).