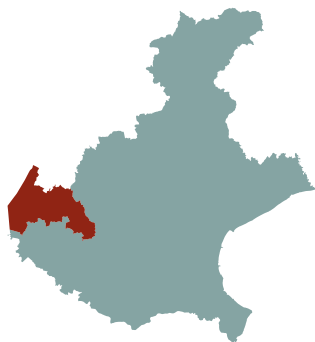


GAL Baldo Lessinia



Indirizzo: Piazza Borgo, 52

Città: : Bosco Chiesanuova (VE) **Cap:** 37021

Tel: 045 6780048

Sito: www.baldolessinia.it

Email: info@baldolessinia.it

Contatto: Simona Rossotti (Direttore GAL)

Comuni coinvolti:

Costermano, Ferrara di Monte Baldo, Cerro Veronese, Brenzone, Cavaion Veronese, Badia Calavena, Caprino Veronese, Brentino Belluno, Bosco Chiesanuova, Affi, Bardolino, Cazzano di Tramigna, Garda, Marano di Valpolicella, Malcesine, Montecchia di Crosara, Lazise, Negrar, Illasi, Rivoli Veronese, Roncà, Dolcè, Mezzane di Sotto, Monteforte d'Alpone, San Giovanni Ilarione, Grezzana, San Mauro di Saline, Fumane, Sant'Ambrogio di Valpolicella, Sant'Anna d'Alfaedo, San Zeno di Montagna, Erbezzo, Selva di Progno, Soave, Torri del Benaco, Tregnago, Velo Veronese, Vestenanova, Roverè Veronese

IL GRUPPO DI AZIONE LOCALE

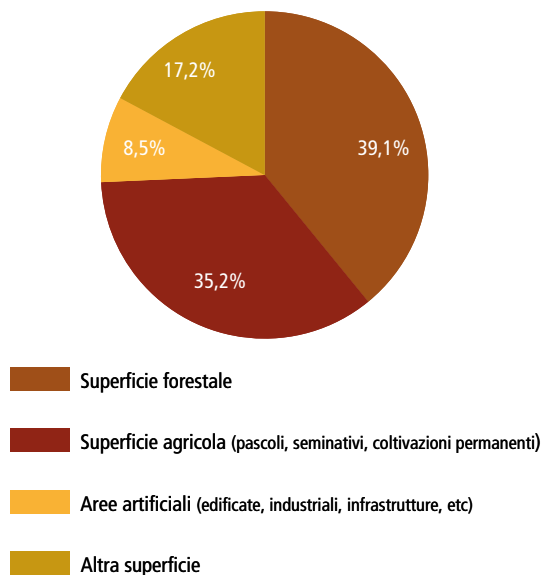
Il GAL, costituito nel 1994, è una Associazione composta da 57 soci (36 pubblici e 21 privati), rappresentativi delle principali componenti istituzionali, economiche e sociali del territorio.

Il GAL ha partecipato alle precedenti esperienze di programmazione comunitaria Leader II, Leader+ e Leader-Asse IV nella programmazione 2007-2013.

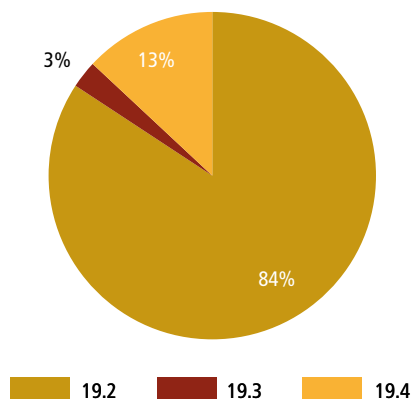
IL TERRITORIO

- Il territorio, prevalentemente collinare, è caratterizzato da zone rurali intermedie (23 comuni) associate ad altre aree dove insiste un'agricoltura intensiva e specializzata (16 Comuni).
- Area di intervento: 1.197 km² (il 7% della superficie regionale) dei quali 108,10 km² (9%) ricadono in parchi nazionali o regionali.
- 161.749 abitanti (il 3% della popolazione regionale)
- 39 comuni coinvolti (il 7% della regione) dei quali:
 - 23 comuni sono collinari e 16 di montagna
 - Il 13% dei comuni (5) sono "Piccoli comuni" fino a 1000 ab.
 - 27 comuni rientrano nella strategia "Aree Interne" – ossia significativamente distanti dai principali centri di offerta di servizi essenziali (istruzione, salute e mobilità).
- Uso del suolo nell'area del GAL:
 - 39,1% superficie forestale
 - 35,2% superficie agricola (pascoli, seminativi, coltivazioni permanenti)
 - 8,5% aree artificiali (edificate, industriali, infrastrutture, etc)
 - 17,2% altra superficie

USO DEL SUOLO NELL'AREA DEL GAL



RISORSE FINANZIARIE PER SOTTOMISURA



LA STRATEGIA DI SVILUPPO LOCALE

IN.S.I.E.M.& - Iniziativa a Sostegno delle Imprese e dell'Economia Montana del Baldo & Lessinia

I principali ambiti tematici e di intervento individuati dal GAL per la definizione della propria SSL sono:

- Sviluppo e innovazione delle filiere e dei sistemi produttivi locali
- Turismo sostenibile
- Valorizzazione di beni culturali e patrimonio artistico legato al territorio

Una quota significativa delle risorse pubbliche, circa l'84% sono destinate alle azioni per lo sviluppo locale, fra le quali assume una particolare importanza il sostegno a investimenti di fruizione pubblica in infrastrutture ricreative, informazioni turistiche e infrastrutture turistiche su piccola scala (misura 19.2 Strategie di Sviluppo Locale).

Il 3% delle risorse sono riservate alla realizzazione di progetti di cooperazione, fra i quali: Veneto rurale; Green Line (misura 19.3 Cooperazione Leader).

Il restante 13% viene utilizzato per la gestione del Piano di Azione e la realizzazione di azioni di animazione, comunicazione e accompagnamento a livello locale per gli attori pubblici e privati, le imprese, gli enti locali e la popolazione (misura 19.4 Costi di esercizio e di animazione).