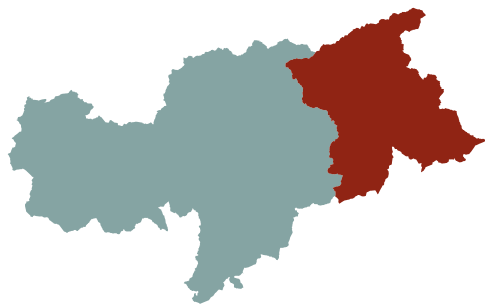


## GAL Val Pusteria

---



**Indirizzo:** Via Dante, 2

**Città:** Brunico (BZ) **Cap:** 39031

**Tel:** 0474 412900

**Sito:** [www.bezirksgemeinschaftpustertal.it](http://www.bezirksgemeinschaftpustertal.it)

**Email:** [info@bzgpust.it](mailto:info@bzgpust.it)

**Contatto:** Manfred Vallazza (Presidente GAL)

### Comuni coinvolti:

Badia (Abtei), Braies (Prags), Brunico (Bruneck), Campo Tures (Sand in Taufers), Chienes (Kiens), Corvara in Badia, Dobbiaco (Toblach), Falzes (Pfalzen), Gais (Gais), Marebbe (Enneberg), Monguelfo-T esido (Welsberg-Taisten), Perca (Percha), Predoi (Prettau), Rasun Anterselva (Rasen-Antholz), San Candido (Innichen), San Lorenzo di Sebato (St. Lorenzen), San Martino in Badia (St. Martin in Thurn), Selva dei Molini (Mühlwald), Sesto (Sexten), Terento (Terenten), Valdaora (Olang), Valle Aurina (Ahrntal), Valle di Casies (Gsies), Vandoies (Vintl), Villabassa (Niederdorf), La Valle (Wengen)

### IL GRUPPO DI AZIONE LOCALE

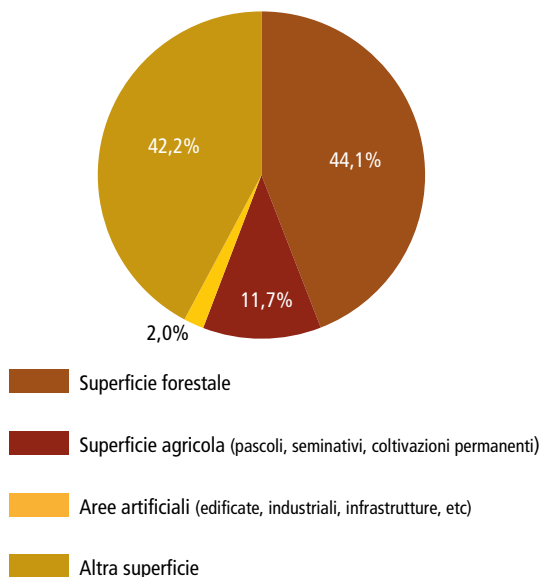
Il GAL, costituito nel 2015, è una libera associazione di parti locali composta da 29 soci (5 pubblici e 24 privati), rappresentativi delle principali componenti istituzionali, economiche e sociali del territorio.

Il GAL ha partecipato alla precedente esperienza di programmazione comunitaria 2007-2013, Leader-Asse IV.

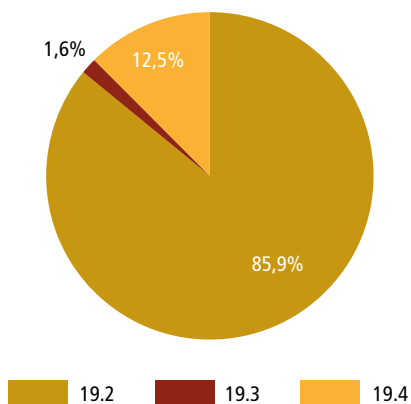
### IL TERRITORIO

- Il territorio, montano, è caratterizzato interamente da zone con problemi complessivi di sviluppo (26 Comuni).
- Area di intervento: 2.068 km<sup>2</sup> (il 28% della superficie regionale), dei quali 619,28 km<sup>2</sup> (30%) ricadono in parchi nazionali o regionali.
- 79.656 abitanti (il 16% della popolazione regionale)
- 26 comuni coinvolti (il 22% della regione) dei quali:
  - 26 comuni montani
  - Il 8% dei comuni (2) sono “Piccoli comuni” fino a 1000 ab.
  - 26 comuni rientrano nella strategia “Aree Interne”
    - ossia significativamente distanti dai principali centri di offerta di servizi essenziali (istruzione, salute e mobilità).
- Uso del suolo nell’area del GAL:
  - 44,1% superficie forestale
  - 11,7% superficie agricola (pascoli, seminativi, coltivazioni permanenti)
  - 2% aree artificiali (edificate, industriali, infrastrutture, etc)
  - 42,2% altra superficie

## USO DEL SUOLO NELL'AREA DEL GAL



## RISORSE FINANZIARIE PER SOTTOMISURA



## LA STRATEGIA DI SVILUPPO LOCALE

### *Piano di Sviluppo Locale Val Pusteria*

I principali ambiti tematici e di intervento individuati dal GAL per la definizione della propria SSL sono:

- Sviluppo e innovazione delle filiere e dei sistemi produttivi locali
- Valorizzazione di beni culturali e patrimonio artistico legato al territorio
- Riqualificazione urbana con la creazione di servizi e spazi inclusivi per la comunità

Una quota significativa delle risorse pubbliche, circa l'86% sono destinate alle azioni per lo sviluppo locale, fra le quali assume una particolare importanza il sostegno per la stesura e l'aggiornamento di piani di sviluppo dei comuni e dei villaggi situati nelle zone rurali e dei servizi comunali di base, nonché di piani di tutela e di gestione dei siti Natura 2000 e di altre zone ad alto valore naturalistico (misura 19.2 Strategie di sviluppo Locale).

Il 2% delle risorse sono riservate alla realizzazione di progetti di cooperazione fra i quali: Di acque e le rocce (il Watten-meer e le Dolomiti UNESCO); Festival lirico "Silbentanz"; Cooperazione e transfer di conoscenze tra gli operatori attività outdoor sulle piste ciclabili; Terre Ospitali (misura 19.3 Cooperazione Leader).

Il restante 12% viene utilizzato per la gestione del Piano di Azione e la realizzazione di azioni di animazione, comunicazione e accompagnamento a livello locale per gli attori pubblici e privati, le imprese, gli enti locali e la popolazione (misura 19.4 Costi di esercizio e di animazione).