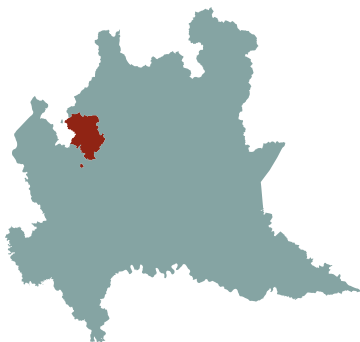


GAL Lago di Como



Indirizzo: Via Vittorio Veneto, 16

Città: Canzo (CO) **cap:** 22035

Tel: 031 0350390 **Sito:** www.lagodicomogal.eu

Email: lagodicomogal@pec.it

Contatto: Francesco Radrizzani (Direttore GAL)

Comuni coinvolti: Albavilla, Albese con Cassano, Alserio, Alzate Brianza, Alta Valle Intelvi, Anzano del Parco, Argegno, Asso, Barni, Bellagio, Blessagno, Blevio, Brienno, Brunate, Caglio, Canzo, Carate Urio, Caslino d'Erba, Castelmarte, Centro valle Intelvi, Cerano d'Intelvi, Cernobbio, Claino con Osteno, Colonna, Dizzasco, Erba, Eupilio, Faggeto Lario, Figino Serenza, Griante, Laglio, Laino, Lambrugo, Lasnigo, Lezzeno, Longone al Segrino, Lurago d'Erba, Magreglio, Maslianico, Moltrasio, Monguzzo, Nesso, Orsenigo, Pigra, Pognana Lario, Ponna, Ponte Lambro, Proserpio, Pusiano, Rezzago, Sala Comacina, Schignano, Sormano, Tavernerio, Torno, Valbrona, Veleso, Zelbio, Tremezzina

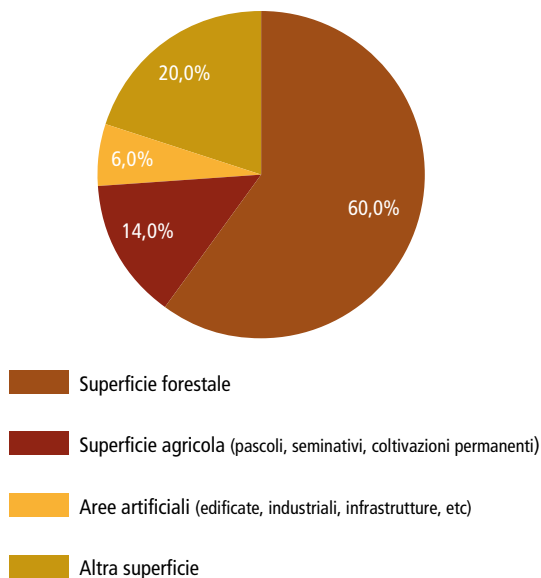
IL GRUPPO DI AZIONE LOCALE

Il GAL, costituito nel 2016, è una Società consortile a responsabilità limitata, composta da 18 soci (5 pubblici e 13 privati), rappresentativi delle principali componenti istituzionali, economiche e sociali del territorio.

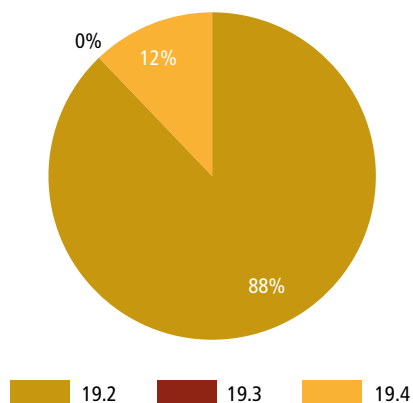
IL TERRITORIO

- Il territorio, montano, è caratterizzato da aree rurali intermedie (8 Comuni), associate ad altre zone con problemi complessivi di sviluppo (51 Comuni).
- Area di intervento: 478,99 km² (il 36% della superficie regionale) dei quali 12,86 km² (1,4%) ricadono in parchi nazionali o regionali.
- 134.020 abitanti (l'1,3% della popolazione regionale)
- 59 comuni coinvolti (il 4% della regione) dei quali:
 - 50 sono comuni montani e 9 non montani
 - Il 40% dei comuni (24) sono "Piccoli comuni" fino a 1000 ab.
- Uso del suolo nell'area del GAL:
 - 60% superficie forestale
 - 14% superficie agricola (pascoli, seminativi, coltivazioni permanenti)
 - 6% aree artificiali (edificate, industriali, infrastrutture, etc)
 - 20% altra superficie

USO DEL SUOLO NELL'AREA DEL GAL



RISORSE FINANZIARIE PER SOTTOMISURA



LA STRATEGIA DI SVILUPPO LOCALE

Piano di Sviluppo Locale della Provincia di Como 2014-2020

I principali ambiti tematici e di intervento individuati dal GAL per la definizione della propria SSL sono:

- Sviluppo e innovazione delle filiere e dei sistemi produttivi locali
- Turismo sostenibile
- Valorizzazione e gestione delle risorse ambientali e naturali

Una quota significativa delle risorse pubbliche, circa l'88% sono destinate alle azioni per lo sviluppo locale, fra le quali assume una particolare importanza il sostegno a investimenti nella creazione e nello sviluppo di attività extra-agricole (misura 19.2 Strategie di Sviluppo Locale).

Il restante 12% viene utilizzato per la gestione del Piano di Azione e la realizzazione di azioni di animazione, comunicazione e accompagnamento a livello locale per gli attori pubblici e privati, le imprese, gli enti locali e la popolazione (misura 19.4 Costi di esercizio e di animazione).