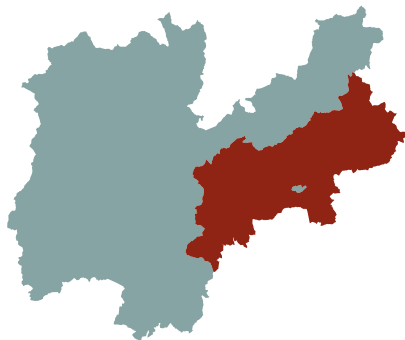


GAL Trentino Orientale



Indirizzo: Corso Ausugum, 82

Città: Borgo Valsugana (TN) **Cap:** 38051

Tel: 0461 1486877

Sito: www.galtrentinorientale.it

Email: info@galtrentinorientale.it

Contatto: Pierino Caresia (Presidente GAL)

Comuni coinvolti:

Mezzano, Novaledo, Ospedaletto, Palù del Fersina, Pergine Valsugana, Pieve Tesino, Roncegno Terme, Ronchi Valsugana, Sagron Mis, Samone, Sant'Orsola Terme, Scurelle, Luserna, Spera, Tonadico, Strigno, Telve, Telve di Sopra, Tenna, Bosentino, Torcegno, Grigno, Transacqua, Vattaro, Vignola-Falesina, Vigolo Vattaro, Villa Agnedo, Siror, Bedollo, Folgaria, Fierozzo, Fiera di Primiero, Baselga di Pinè, Civezzano, Fornace, Centa San Nicolò, Caldonazzo, Bieno, Castelnuovo, Castello Tesino, Carzano, Canal San Bovo, Calceranica al Lago, Cinte Tesino, Lavarone, Levico Terme, Frassilongo, Borgo Valsugana, Imer

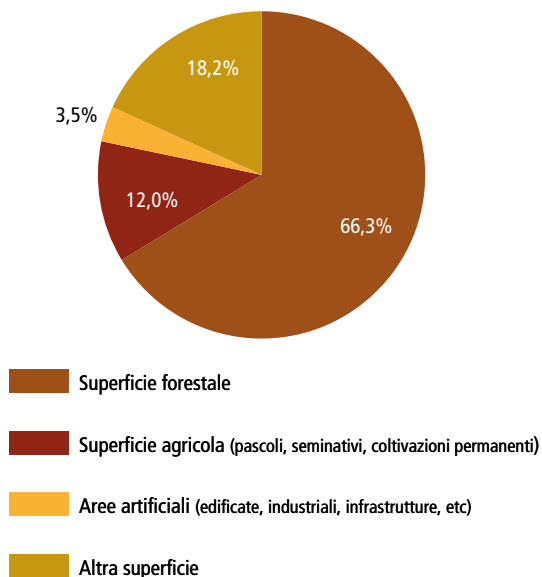
IL GRUPPO DI AZIONE LOCALE

Il GAL, costituito nel 2016, è un'Associazione di diritto privato, composta da 19 (6 pubblici e 13 privati), rappresentativi delle principali componenti istituzionali, economiche e sociali del territorio.

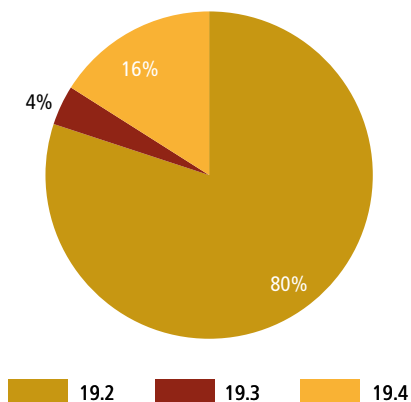
IL TERRITORIO

- Il territorio, montano, è caratterizzato interamente da zone con problemi complessivi di sviluppo (49 Comuni).
- Area di intervento: 1.451,57 km² (il 23% della superficie regionale) dei quali 172,45 km² (11,9%) ricadono in parchi nazionali o regionali.
- 93.470 abitanti (il 18% della popolazione regionale)
- 49 comuni coinvolti (il 28% della regione) dei quali:
 - 49 sono comuni montani
 - Il 43% dei comuni (21) sono "Piccoli comuni" fino a 1000 ab.
 - 39 Comuni rientrano nella strategia "Aree Interne" – ossia significativamente distanti dai principali centri di offerta di servizi essenziali (istruzione, salute e mobilità).
- Uso del suolo nell'area del GAL:
 - 66,3% superficie forestale
 - 12% superficie agricola (pascoli, seminativi, coltivazioni permanenti)
 - 3,5% aree artificiali (edificate, industriali, infrastrutture, etc)
 - 18,2% altra superficie

USO DEL SUOLO NELL'AREA DEL GAL



RISORSE FINANZIARIE PER SOTTOMISURA



LA STRATEGIA DI SVILUPPO LOCALE

Piano di Sviluppo Locale Trentino Orientale

I principali ambiti tematici e di intervento individuati dal GAL per la definizione della propria SSL sono:

- Sviluppo e innovazione delle filiere e dei sistemi produttivi locali
- Turismo sostenibile
- Valorizzazione di beni culturali e patrimonio artistico legato al territorio

Una quota significativa delle risorse pubbliche, circa l'80% sono destinate alle azioni per lo sviluppo locale, fra le quali assume una particolare importanza il sostegno a interventi per la multifunzionalità delle aziende agricole e valorizzazione delle produzioni tipiche (misura 19.2 Strategie di Sviluppo Locale).

Il 4% delle risorse sono riservate alla realizzazione di progetti di cooperazione (misura 19.3 Cooperazione Leader).

Il restante 16% viene utilizzato per la gestione del Piano di Azione e la realizzazione di azioni di animazione, comunicazione e accompagnamento a livello locale per gli attori pubblici e privati, le imprese, gli enti locali e la popolazione (misura 19.4 Costi di esercizio e di animazione).