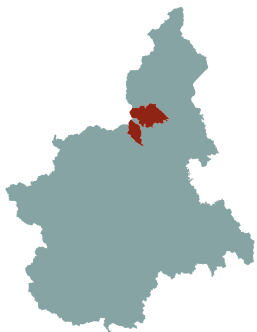


GAL Montagne Biellesi



Indirizzo: Via Bernardino Galliani, 50

Città: Andorno Micca (BI) **Cap:** 13811

Tel: 015 0991427

Sito: www.montagnebiellesi.com

Email: info@montagnebiellesi.it

Contatto: Michele Colombo (Direttore GAL)

Comuni coinvolti: Ailoche, Andorno Micca, Bioglio, Callabiana, Camandona, Camburzano, Campiglia cervo, Caprile, Casapinta, Coggiola, Crevacuore, Curino, Donato, Graglia, magnano, Mezzana Mortigliengo, Miagliano, Mongrando, Muzzano, Netro, Occhieppo Inferiore, Occhieppo Superiore, Pettinengo, Piatto, Piedicavallo, Pollone, Portula, Pralungo, Pray, Quittengo, Ronco Biellese, Rosazza, Sagliano Micca, Sala Biellese, San Paolo Cervo, Selve Marcone, Soprana, Sordevolo, Sostegno, Strona, Strona, Tavigliano, Ternengo, Tollegno, Torrazzo, Trivero, Vallanzengo, Valle Mosso, Valle San Nicolao, Veglio, Zimone, Zubiena, Zumaglia

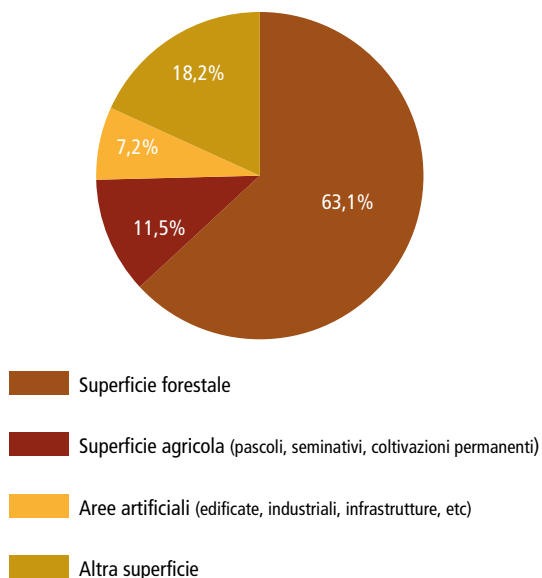
IL GRUPPO DI AZIONE LOCALE

Il GAL, costituito nel 2010, è una Società consortile a responsabilità limitata, composta da 10 soci (2 pubblici e 8 privati), rappresentativi delle principali componenti istituzionali, economiche e sociali del territorio. Il GAL ha partecipato alla precedente esperienza di programmazione comunitaria 2007-2013, Leader-Asse IV.

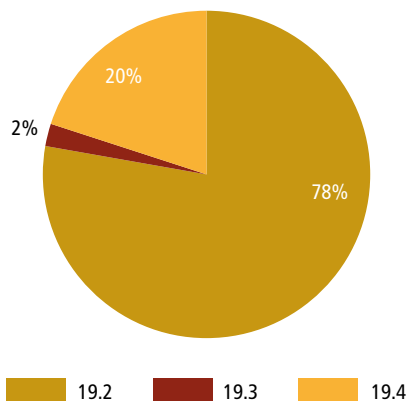
IL TERRITORIO

- Il territorio, prevalentemente montano, è caratterizzato da zone con problemi complessivi di sviluppo (29 Comuni), associate ad altre aree rurali intermedie (24 Comuni).
- Area di intervento: 527,34 km² (il 2% della superficie regionale) dei quali 4,56 km² (0,9%) ricadono in parchi nazionali o regionali.
- 66.844 abitanti (il 2% della popolazione regionale)
- 53 comuni coinvolti (il 4% della regione) dei quali:
 - 29 sono comuni montani e 24 collinari
 - Il 53% dei comuni (28) sono “Piccoli comuni” fino a 1000 ab.
 - 14 Comuni rientrano nella strategia “Aree Interne” – ossia significativamente distanti dai principali centri di offerta di servizi essenziali (istruzione, salute e mobilità)
- Uso del suolo nell’area del GAL:
 - 63,1% superficie forestale
 - 11,5% superficie agricola (pascoli, seminativi, coltivazioni permanenti)
 - 7,2% aree artificiali (edificate, industriali, infrastrutture, etc)
 - 18,2% altra superficie

USO DEL SUOLO NELL'AREA DEL GAL



RISORSE FINANZIARIE PER SOTTOMISURA



LA STRATEGIA DI SVILUPPO LOCALE

Montagne Biellesi in transizione: nuove economie e reti territoriali come strumento di sviluppo locale partecipato del territorio

I principali ambiti tematici e di intervento individuati dal GAL per la definizione della propria SSL sono:

- Sviluppo e innovazione delle filiere e dei sistemi produttivi locali
- Turismo sostenibile
- Accesso ai servizi pubblici essenziali

Una quota significativa delle risorse pubbliche, circa il 78% sono destinate alle azioni per lo sviluppo locale, fra le quali assume una particolare importanza il sostegno a investimenti a favore della trasformazione/commercializzazione e/o dello sviluppo dei prodotti agricoli (misura 19.2 Strategie di Sviluppo Locale).

Il 2% delle risorse sono riservate alla realizzazione di progetti di cooperazione (misura 19.3 Cooperazione Leader).

Il restante 20% viene utilizzato per la gestione del Piano di Azione e la realizzazione di azioni di animazione, comunicazione e accompagnamento a livello locale per gli attori pubblici e privati, le imprese, gli enti locali e la popolazione (misura 19.4 Costi di esercizio e di animazione).