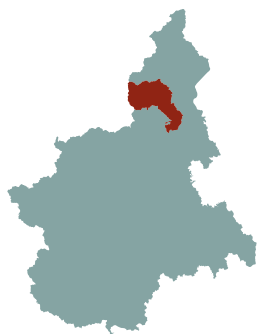


GAL Terre del Sesia



Indirizzo: C.so Roma, 35

Città: Varallo Sesia (VC) **Cap:** 13019

Tel: 0163 51555

Sito: www.terredelsesia.it

Email: segreteria@terredelsesia.it

Contatto: Roberto Veggi (Direttore GAL)

Comuni coinvolti: Alagna Valsesia, Balmuccia, Boccioleto, Borgosesia, Breia, Campertogno, Carcoforo, Cellio, Cervatto, Civiasco, Cravagliana, Fobello, Gattinara, Guardabosone, Lozzolo, Mollia, Pila, Piode, Postua, Quarona, Rassa, Rima San Giuseppe, Rimasco, Rimella, Riva Valdobbia, Roasio, Rossa, Sabbia, Scopa, Scopello, Serravalle Sesia, Valduggia, Varallo, Vocca, Boca, Cavallirio, Grignasco, Maggiore, Prato Sesia, Romagnano Sesia

IL GRUPPO DI AZIONE LOCALE

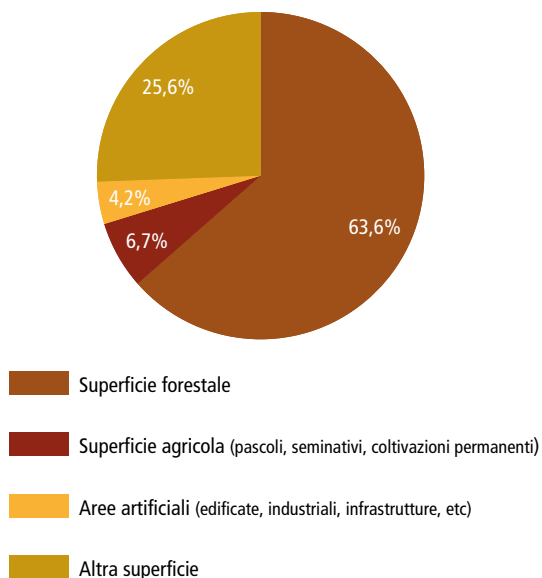
Il GAL, costituito nel 2009, è una Società consortile a responsabilità limitata, composta da 26 soci (16 pubblici e 10 privati), rappresentativi delle principali componenti istituzionali, economiche e sociali del territorio.

Il GAL ha partecipato alle precedenti esperienze di programmazione comunitaria Leader II, Leader+ e Leader-Asse IV nella programmazione 2007-2013.

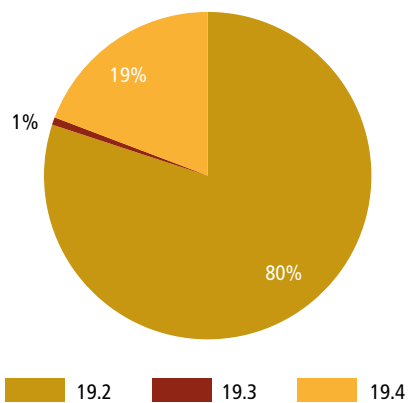
IL TERRITORIO

- Il territorio, prevalentemente montano, è caratterizzato da zone con problemi complessivi di sviluppo (30 Comuni), associate ad altre aree rurali intermedie (10 Comuni).
- Area di intervento: 943,03 km² (il 4% della superficie regionale) dei quali 86,32 km² (9,2%) ricadono in parchi nazionali o regionali.
- 64.633 abitanti (l'1% della popolazione regionale)
- 40 comuni coinvolti (il 3% della regione) dei quali:
 - 30 sono comuni montani e 10 collinari
 - Il 68% (27) sono "Piccoli comuni" fino a 1000 ab.
 - 33 Comuni rientrano nella strategia "Aree Interne" – ossia significativamente distanti dai principali centri di offerta di servizi essenziali (istruzione, salute e mobilità)
- Uso del suolo nell'area del GAL:
 - 63,6% superficie forestale
 - 6,7% superficie agricola (pascoli, seminativi, coltivazioni permanenti)
 - 4,2% aree artificiali (edificate, industriali, infrastrutture, etc)
 - 25,6% altra superficie

USO DEL SUOLO NELL'AREA DEL GAL



RISORSE FINANZIARIE PER SOTTOMISURA



LA STRATEGIA DI SVILUPPO LOCALE

Coltiviamo il futuro: tra collina e montagna, lo sviluppo sostenibile delle Terre del Sesia

I principali ambiti tematici e di intervento individuati dal GAL per la definizione della propria SSL sono:

- Sviluppo e innovazione delle filiere e dei sistemi produttivi locali
- Turismo sostenibile
- Valorizzazione di beni culturali e patrimonio artistico legato al territorio

Una quota significativa delle risorse pubbliche, circa l'80% sono destinate alle azioni per lo sviluppo locale, fra le quali assume una particolare importanza il sostegno a investimenti nella creazione e nello sviluppo di attività extra-agricole (misura 19.2 Strategie di Sviluppo Locale).

L'1% delle risorse sono riservate alla realizzazione di progetti di cooperazione (misura 19.3 Cooperazione Leader).

Il restante 19% viene utilizzato per la gestione del Piano di Azione e la realizzazione di azioni di animazione, comunicazione e accompagnamento a livello locale per gli attori pubblici e privati, le imprese, gli enti locali e la popolazione (misura 19.4 Costi di esercizio e di animazione).