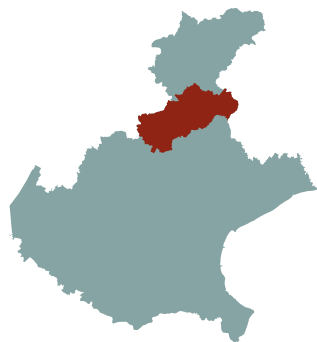


## GAL Prealpi e Dolomiti

---



**Indirizzo:** Piazza della Vittoria, 21

**Città:** Sedico (BL)      **Cap:** 32036

**Tel:** 0437 838586

**Sito:** [www.galprealpidolomiti.it](http://www.galprealpidolomiti.it)

**Email:** [info@gal2.it](mailto:info@gal2.it)

**Contatto:** Matteo Aguanno (Direttore GAL)

### Comuni coinvolti:

Lamon, Trichiana, San Gregorio nelle Alpi, Quero, Puos d'Alpago, Ponte nelle Alpi, Pieve d'Alpago, Pedavena, Mel, Sedico, Lentiai, Seren del Grappa, Fonzaso, Feltre, Farra d'Alpago, Chies d'Alpago, Cesiomaggiore, Belluno, Arsiè, Alano di Piave, Limana, Sospirolo, Sovramonte, Tambre, Vas, Santa Giustina

### IL GRUPPO DI AZIONE LOCALE

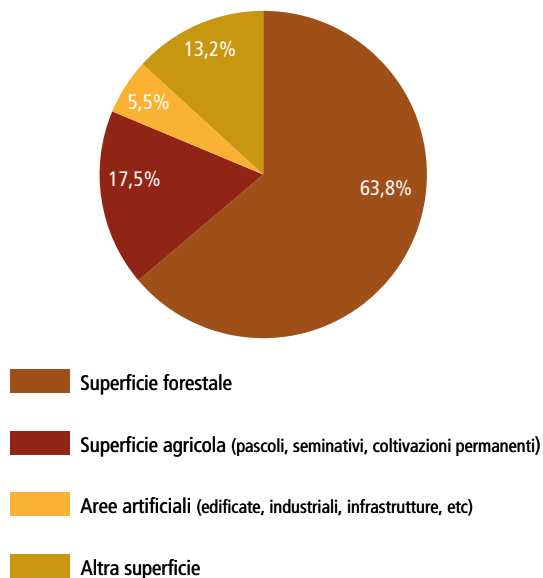
Il GAL, costituito nel 1997, è una Associazione composta da 23 soci (11 pubblici e 14 privati), rappresentativi delle principali componenti istituzionali, economiche e sociali del territorio.

Il GAL ha partecipato alle precedenti esperienze di programmazione comunitaria Leader II, Leader+ e Leader-Asse IV nella programmazione 2007-2013.

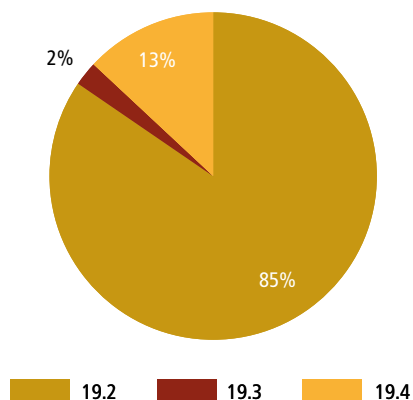
### IL TERRITORIO

- Il territorio, montano, è caratterizzato interamente da zone con problemi complessivi di sviluppo (26 Comuni).
- Area di intervento: 1.196 km<sup>2</sup> (il 7% della superficie regionale) dei quali 233,76 km<sup>2</sup> (17,4%) ricadono in parchi nazionali o regionali.
- 107.212 abitanti (il 2% della popolazione regionale)
- 26 comuni coinvolti (il 5% della regione) dei quali:
  - 26 sono comuni montani
  - Il 4% dei comuni (1) sono "Piccoli comuni" fino a 1000 ab.
  - 8 comuni rientrano nella strategia "Aree Interne" – ossia significativamente distanti dai principali centri di offerta di servizi essenziali (istruzione, salute e mobilità).
- Uso del suolo nell'area del GAL:
  - 63,8% superficie forestale
  - 17,5% superficie agricola (pascoli, seminativi, coltivazioni permanenti)
  - 5,5% aree artificiali (edificate, industriali, infrastrutture, etc)
  - 13,2% altra superficie

## USO DEL SUOLO NELL'AREA DEL GAL



## RISORSE FINANZIARIE PER SOTTOMISURA



## LA STRATEGIA DI SVILUPPO LOCALE

### *#facciamolonoio2020: la rete crea lo sviluppo*

I principali ambiti tematici e di intervento individuati dal GAL per la definizione della propria SSL sono:

- Turismo sostenibile
- Sviluppo e innovazione delle filiere e dei sistemi produttivi locali

Una quota significativa delle risorse pubbliche, circa l'85% sono destinate alle azioni per lo sviluppo locale, fra le quali assume una particolare importanza il sostegno a investimenti di fruizione pubblica in infrastrutture ricreative, informazioni turistiche e infrastrutture turistiche su piccola scala (misura 19.2 Strategie di Sviluppo Locale).

Il 2% delle risorse sono riservate alla realizzazione di progetti di cooperazione, fra i quali: La via Augusta (misura 19.3 Cooperazione Leader).

Il restante 13% viene utilizzato per la gestione del Piano di Azione e la realizzazione di azioni di animazione, comunicazione e accompagnamento a livello locale per gli attori pubblici e privati, le imprese, gli enti locali e la popolazione (misura 19.4 Costi di esercizio e di animazione).