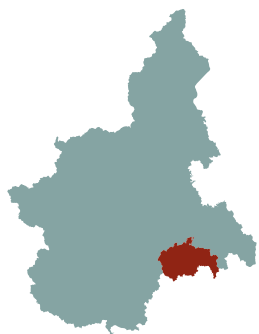


GAL Borba



Indirizzo: Via Roma, 9 **Città:** Ponzzone (AL)

Cap: 15010 **Tel:** 0144 376007

Sito: www.galborba.it

Email: info@galborba.it

Contatto: Fabrizio Voglino (Direttore GAL)

Comuni coinvolti: Bubbio, Cassinasco, Castel Boglione, Castel Rocchero, Cessole, Loazzolo, Mombaldone, Monastero Bormida, Olmo Gentile, Roccaverano, Rocchetta Palafea, San Giorgio Scarampi, Serole, Sessame, Vesime, Acqui Terme, Alice Bel Colle, Belforte Monferrato, Bistagno, Bosio, Carpeneto, Cartosio, Casaleggio Boiro, Cassine, Cassinelle, Castelletto d'Erro, Castelletto d'Orba, Cavatore, Cremolino, Denice, Grogna, Lerma, Malvicino, Melazzo, Merana, Molare, Montaldeo, Montaldo Bormida, Montechiaro d'Acqui, Morbello, Mornese, Morsasco, Orsara Bormida, Ovada, Pareto, Ponti, Ponzzone, Prasco, Ricaldone, Rivalta Bormida, Rocca Grimalda, Silvano d'Orba, Spigno Monferrato, Strevi, Tagliolo Monferrato, Terzo, Trisobbio, Visone

IL GRUPPO DI AZIONE LOCALE

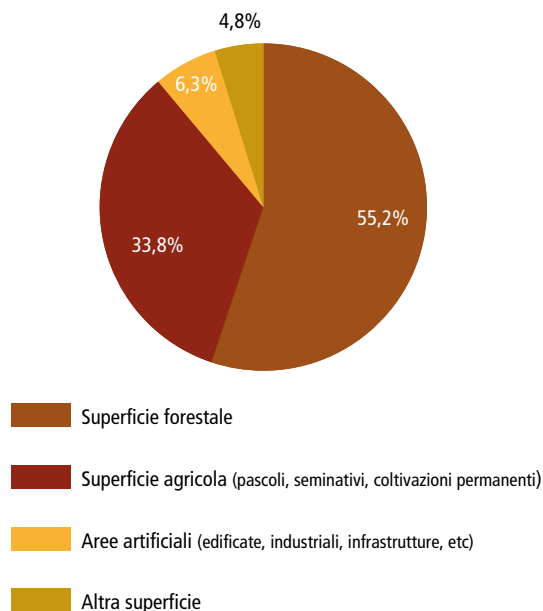
Il GAL, costituito nel 1992, è una Società consortile a responsabilità limitata, composta da 30 soci (21 pubblici e 9 privati), rappresentativi delle principali componenti istituzionali, economiche e sociali del territorio.

Il GAL ha partecipato alle precedenti esperienze di programmazione comunitaria Leader II, Leader+ e Leader-Asse IV nella programmazione 2007-2013.

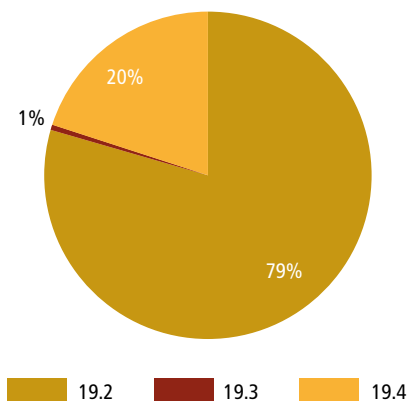
IL TERRITORIO

- Il territorio, in prevalenza collinare, è caratterizzato da zone rurali intermedie (58 Comuni), associate ad altre aree con problemi di sviluppo (1 Comune).
- Area di intervento: 993,03 km² (il 4% della superficie regionale) dei quali 81,91 km² (8,2%) ricadono in parchi nazionali o regionali.
- 78.053 abitanti (il 2% della popolazione regionale)
- 59 comuni coinvolti (il 5% della regione) dei quali:
 - 58 sono comuni collinari e 1 di montagna
 - Il 69% dei comuni (41) sono “Piccoli comuni” fino a 1000 ab.
 - 27 Comuni rientrano nella strategia “Aree Interne” – ossia significativamente distanti dai principali centri di offerta di servizi essenziali (istruzione, salute e mobilità)
- Uso del suolo nell’area del GAL:
 - 55,2% superficie forestale
 - 33,8% superficie agricola (pascoli, seminativi, coltivazioni permanenti)
 - 6,3% aree artificiali (edificate, industriali, infrastrutture, etc)
 - 4,8% altra superficie

USO DEL SUOLO NELL'AREA DEL GAL



RISORSE FINANZIARIE PER SOTTOMISURA



LA STRATEGIA DI SVILUPPO LOCALE

Scenari rurali e paesaggio vivente: un nuovo modello di organizzazione e sviluppo per un territorio di qualità

I principali ambiti tematici e di intervento individuati dal GAL per la definizione della propria SSL sono:

- Sviluppo e innovazione delle filiere e dei sistemi produttivi locali
- Turismo sostenibile
- Accesso ai servizi pubblici essenziali

Una quota significativa delle risorse pubbliche, circa il 79% sono destinate alle azioni per lo sviluppo locale, fra le quali assume una particolare importanza il sostegno per studi/investimenti relativi alla manutenzione, al restauro e alla riqualificazione del patrimonio culturale e naturale dei villaggi, del paesaggio rurale e dei siti ad alto valore naturalistico, compresi gli aspetti socioeconomici di tali attività, nonché azioni di sensibilizzazione in materia di ambiente (misura 19.2 Strategie di Sviluppo Locale).

L'1% delle risorse sono riservate alla realizzazione di progetti di cooperazione (misura 19.3 Cooperazione Leader).

Il restante 20% viene utilizzato per la gestione del Piano di Azione e la realizzazione di azioni di animazione, comunicazione e accompagnamento a livello locale per gli attori pubblici e privati, le imprese, gli enti locali e la popolazione (misura 19.4 Costi di esercizio e di animazione).